1. PRZEKRÓJ NORMALNY
km 0+018 - 0+023, 0+139 - 0+675, 0+711 - 0+748

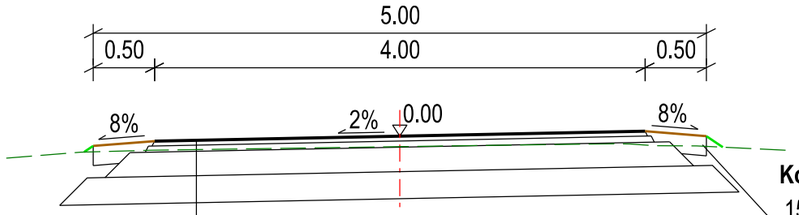

Konstrukcja pobocza utwardzonego
15cm - umocnienie pobocza z kruszywa łamanego stab. mechanicznie 0/31.5

4cm - warstwa ścieralna AC 11S 50/70
5cm - warstwa wiążąca AC 16W 50/70
20cm - warstwa podbudowy z kruszywa łamanego stab. mech. 0/31.5
22cm - warstwa mrozoochronna z gruntu stab. cem. o Rm=2.5 MPa (wzmocnienie podłoża G3, dopuszcza się stabilizację na miejscu)

Σ = 51cm

2. PRZEKRÓJ NORMALNY
km 0+023 - 0+139

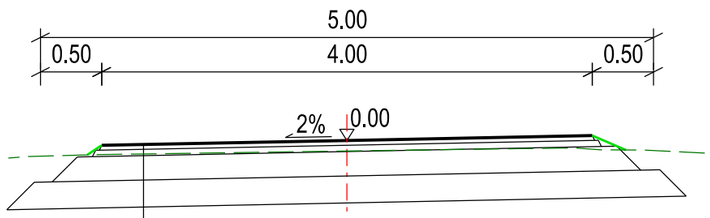

4cm - warstwa ścieralna AC 11S 50/70
5cm - warstwa wiążąca AC 16W 50/70
20cm - warstwa podbudowy z kruszywa łamanego stab. mech. 0/31.5
22cm - warstwa mrozoochronna z gruntu stab. cem. o Rm=2.5 MPa (wzmocnienie podłoża G3, dopuszcza się stabilizację na miejscu)

Σ = 51cm

3. PRZEKRÓJ NORMALNY
km 0+675 - 0+711

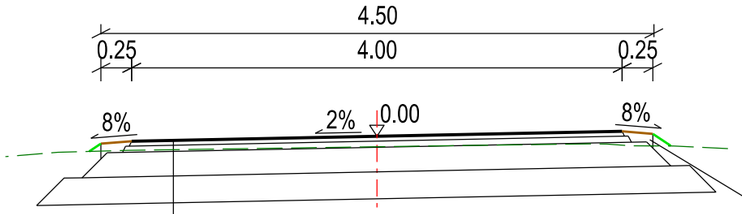

Konstrukcja pobocza utwardzonego
15cm - umocnienie pobocza z kruszywa łamanego stab. mechanicznie 0/31.5

4cm - warstwa ścieralna AC 11S 50/70
5cm - warstwa wiążąca AC 16W 50/70
20cm - warstwa podbudowy z kruszywa łamanego stab. mech. 0/31.5
22cm - warstwa mrozoochronna z gruntu stab. cem. o Rm=2.5 MPa (wzmocnienie podłoża G3, dopuszcza się stabilizację na miejscu)

Σ = 51cm

MISTA PROJEKT Roksana Stanek
Wierzchosławice 50A, 59-420 Bolków

Inwestor:	Gmina Mściwojów Mściwojów 43, 59-407 Mściwojów			
Branża: Drogowa	Budowla: (nazwa, adres) Odbudowa drogi gminnej w granicach działki nr 108, 147, 155, 176, 177 obręb Niedaszów i w granicach działki nr 351, 352, 348 obręb Targoszyn			
Rodzaj projektu:	PROJEKT BUDOWLANY Projekt Architektoniczno-Budowlany		Data: Kwiecień 2025	
Tytuł rysunku:	Przekrój normalny - odcinek nr 4		Nr rys.: 4.3	Skala: 1:50
Funkcja	Tytuł, imię i nazwisko	Specjalność	Nr Uprawnień	Podpis
Projektant:	mgr inż. Michał Stanek	drogowa	SLK/4866/POOD/13	